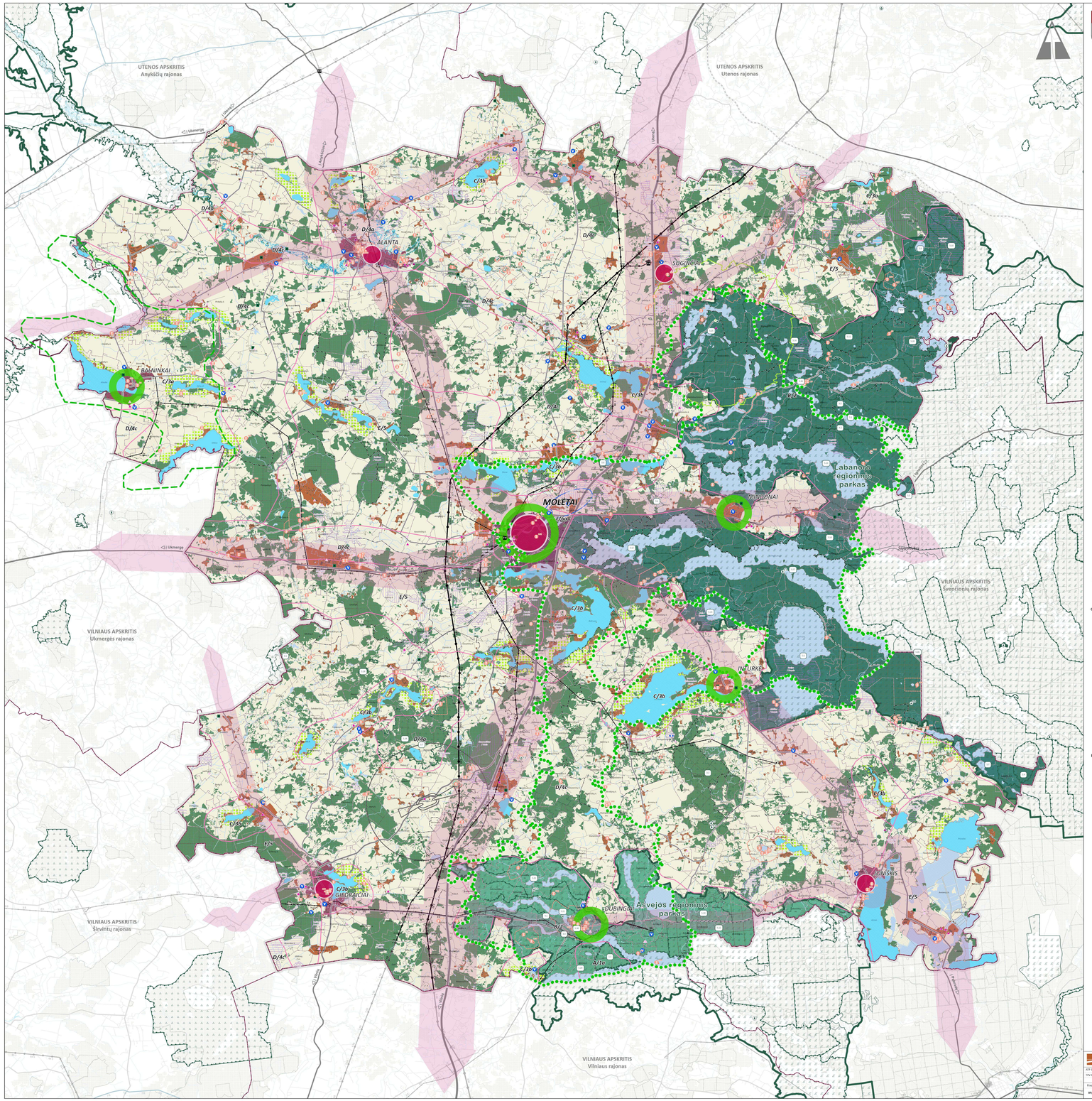

MOLĖTŲ RAJONO SAVIVALDYBĖS TERITORIJOS BENDROJO PLANO KEITIMAS

BENDRŲJŲ SPRENDINIŲ FORMAVIMAS

KONCEPCIJOS BRĖŽINYS M 1:50 000

SUTARTINIAI ŽYMĖJIMAI

ESAMOS ADMINISTRACINĖS RIBOS (Duomenų šaltinis Nr. 1, 4)

- Molėtų rajono savivaldybės riba
- Apskričių ribos
- Kitų savivaldybių ribos
- Seniūnijų ribos

Gyvenamųjų vietovių ribos:
- Molėtų miesto riba
- Kitų gyvenamųjų vietovių ribos

SIŪLOMA URBANISTINĖ STRUKTŪRA

Regioninio lygmens urbanistinė centrai
- Molėtai – regioninio lygmens urbanistinis centras (pagal LRBP - lokalinis urbanistinis centras, 8 kategorijos (papildomoje rijoje))

Savivaldybės lygmens urbanistinė centrai
- Savivaldybės lygmens urbanistinis centras (Alantos mst., Suginių k., Joniškio mst., Giedraičių mst.)

Funkcinė ryšiai
- Nacionalinių lygmenų veikiantys funkciniai ryšiai (pagal LRBP)
- Regioninės lygmenų veikiantys funkciniai ryšiai (pagal LRBP)
- Savivaldybės lygmenų veikiantys funkciniai ryšiai

Rekreacinė urbanistinė centrai

REKREACIJA IR TURIZMAS

Rekreacijos ir turizmo paslaugų centrai
- Miestai – regioninio lygmens rekreacijos ir turizmo paslaugų centras (pagal LRBP)
- Savivaldybės lygmens rekreacijos ir turizmo paslaugų centras (Dūkštų mst., Inturkės k., Miručių k., Balninų k., Balninės mst.)
- Siūloma kurortinės teritorijos riba
- Rekreacinės parkas (pagal LRBP sprendinius)

FUNKCINĖS ZONOS

Neurbanizuojamų teritorijų funkcinės zonos
- Žemės ūkio teritorija zona
- Miškų ir miškingų teritorijų zona
- Vandenų zona

Urbanizuojamų ir urbanizuojamų teritorijų funkcinės zonos
- Urbanizuojamos Molėtų miesto teritorijos zona
- Urbanizuojamų miestelių teritorijų zona
- Urbanizuojamų kitų gyvenamųjų vietovių teritorijų zona
- Konservacinės paskirties teritorijų zona
- Rekreacinių teritorijų zona

Kitos funkcinės zonos
- Asvejos regioninis parkas
- Labanoro regioninis parkas

KRAŠTOVAIZDŽIO TVARYMAI REGLAMENTAVIMO STRATEGIJOS

D/4c Planuojamos kraštovaizdžio tvarkymo reglamentavimo strategijos riba ir indeksas
/D - strategija; 4c - kryptis (pagal LRBP)

A/2a - Kraštovaizdžio vertybių konservacinės apsaugos prioritetą užtikrinančių tvarkymo reglamentų formavimo strategija / Ištęstinės konservacinės apsaugos reglamentai
B/2 - Ypatingų konservacinių bei rekreacinę vertę turinčių teritorijų tvarų naudojimą ir vertybių išsaugojimą užtikrinančių tvarkymo reglamentų formavimo strategija / Integruoti konservacinės apsaugos ir rekreacinio naudojimo reglamentai
C/3a - Kraštovaizdžio rekreacinės apsaugos ir rekreacinių teisių reglamentai
C/3b - Kraštovaizdžio rekreacinės apkrovos apsaugą ir racionalų naudojimą užtikrinančių tvarkymo reglamentų formavimo strategija / Rekreacinio naudojimo ir funkcinės konversijos reglamentai
C/7b - Kraštovaizdžio rekreacinės apkrovos apsaugą ir racionalų naudojimą užtikrinančių tvarkymo reglamentų formavimo strategija / Intensyvaus rekreacinio naudojimo reglamentai
D/4a - Biopradukcinio naudojimo racionalų ekologinį reguliavimą užtikrinančių tvarkymo reglamentų formavimo strategija / Tausojančio biopradukcinio naudojimo reglamentai
D/4c - Biopradukcinio naudojimo racionalų ekologinį reguliavimą užtikrinančių tvarkymo reglamentų formavimo strategija / Tausojančio biopradukcinio naudojimo reglamentai
E/5 - Intensyvaus biopradukcinių naudojimo skatinančių tvarkymo reglamentų formavimo strategija / Intensyvaus biopradukcinio naudojimo reglamentai
F/6a - Esamų bei perspektyvinių urbanizacijai skirtų teritorijų tvarkymo reglamentų formavimo strategija / Ekstensyvaus urbanizacijos reglamentai

ESAMI MIŠKAI (Duomenų šaltinis Nr. 2)

- Valstybinės reikšmės miškų riba
- LRV nutarimais patvirtintų miškų grupių ir pogrupių ribos

ESAMOS SAUGOMOS TERITORIJOS (Duomenų šaltinis Nr. 2)

- Valstybės gamtinės rezervato riba ir jo Nr. eksplikacijoje
- Regioninio parko riba
- Draustinio riba ir jo Nr. eksplikacijoje

Natura 2000 teritorijos
- Buveinių apsaugai svarbios teritorijos Nr. eksplikacijoje
- Paukščių apsaugai svarbios teritorijos Jr Nr. eksplikacijoje

Gamtos paveldo objektai
- Botaninis gamtos paveldo objektas ir jo Nr. eksplikacijoje
- Geologinis gamtos paveldo objektas ir jo Nr. eksplikacijoje
- Hidrogeofizinis gamtos paveldo objektas ir jo Nr. eksplikacijoje
- Geotopas

ESAMI NEKILNOJAMOSIO KULTŪROS PAVELDO OBJEKTAI IR TERITORIJOS (Duomenų šaltinis Nr. 4, 5)

- Nekilnojamojo kultūros paveldo objektas ir Nr. eksplikacijoje
- Nekilnojamojo kultūros paveldo teritorija ir Nr. eksplikacijoje
- Nekilnojamojo kultūros paveldo objektų apsaugos zona

GAMTINIS KARKASAS

- Geoekologinė taksokiura
- Migracijos koridorius
- Vidinio stabilizavimo arealas

ESAMA SUSISIEKIMO INFRASTRUKTŪRA (Duomenų šaltinis Nr. 2, 4)

- Magistralinis kelias
- Krašto kelias
- Rajoninis kelias
- Vietinis kelias, gatvė
- Geležinkelis
- Aerodromas ir jo apsaugos zona

ESAMA INŽINERINĖ INFRASTRUKTŪRA (Duomenų šaltinis Nr. 1, 5, 4)

Vandens tiekimo infrastruktūra
- Požeminio vandens vandenvietė

Požeminio vandens vandenvietės apsaugos zonos:
- 1-oji juosta
- 2-oji juosta
- 3-ioji juosta
- 50m juosta

Elektros tiekimo infrastruktūra
- Transformatorinė pastotė
- 35 kV elektros oro linija ir jos apsaugos zona
- 110 kV elektros oro linija ir jos apsaugos zona
- 330 kV elektros oro linija ir jos apsaugos zona

ESAMI NAUDINGŲJŲ IŠKASENŲ TELKINIAI (Duomenų šaltinis Nr. 2)

Atitinka Žėsplės reikšmė paveldinimui, Žvalgos

- Detaliai išžvalgytas telkinys
- Parengtinai išžvalgytas telkinys
- Prognozinis plotas

ESAMI POTENCIALIŲS TAŠKŲJŲ ŽOMINA (Duomenų šaltinis Nr. 2)

- Ypatingai didelis pavojus
- Didelis pavojus
- Vidutinis pavojus

ESAMOS POTVYNIŲ GRĖSMĖS TERITORIJOS (Duomenų šaltinis Nr. 2)

- 0,1 proc. sniego ir lūšių potvynių riba
- 1 proc. sniego ir lūšių potvynių riba
- 10 proc. sniego ir lūšių potvynių riba

KITI ŽYMĖJIMAI (Duomenų šaltinis Nr. 1, 4)

- Paviršiniai vandens telkiniai
- Pelkės
- Miško pelkė
- Upės, kanalas
- Kapinės
- Kapinių apsaugos zona
- Molėtų observatorijos ir jos apsaugos zona
- Šventyrnas
- Stumbuguobančių ežerų turinčioms aktūrtė
- Ypač saugomos laikos vizualinio estetiškio potencialo arealai ir vietovės.

DUOMENŲ ŠALTINIAI

1. Geoerdvinės((ši pagrindo kadastro erdvinių duomenų rinkinys, Nacionalinė žemės tarnyba prie LR ūkio ministerijos;
2. Lietuvos Respublikos saugomų teritorijų valstybės kadastro duomenys, Valstybinė saugomų teritorijų tarnyba prie LR aplinkos ministerijos;
3. Lietuvos Respublikos saugomų teritorijų valstybės kadastro duomenys, Valstybinė saugomų teritorijų tarnyba prie LR aplinkos ministerijos;
4. Kultūrinio paveldo, regiono duomenys, Kultūros paveldo departamentas prie LR kultūros ministerijos;
5. Žemės gelmių regiono duomenys, Lietuvos geologijos tarnyba prie LR aplinkos ministerijos;
6. Aikštės, regiono, ZS_Reginių centras";
7. Pelkynės, gruvenės (ežerėlės), Aplinkos apsaugos agentūra prie LR aplinkos ministerijos;
8. Lietuvos Respublikos teritorijos specialieji žemės naudojimo apžvalgų duomenų bank, Nacionalinė žemės tarnyba prie LR Žemės ūkio ministerijos.

C I T Y L F O R M T	Žemės g. 5, LT-08200 Vilnius tel. +37069824198 info@citylform.lt	MOLĖTŲ RAJONO SAVIVALDYBĖS TERITORIJOS BENDROJO PLANO KEITIMAS	
AIV 2155 PV Č. Rafkutė Stačiauskienė		Bendrojoje eigoje / Bendrųjų sprendinių formavimas	
AIV 2101 Č. Mindaugas Kavaliauskas		Koncepcijos brėžinys M 1:50 000	
Architektė Ieva Urbanavičiūtė			
Direktorė Organizacinė eigoje		Žymuo	Lapas / Lapų
BVJV Molėtų rajono savivaldybės administracija		CP-220-07	1 / 1

MOLĖTŲ RAJONO SAVIVALDYBĖS URBANISTINĖ STRUKTŪRA

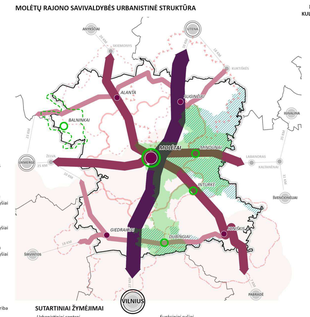

SUTARTINIAI ŽYMĖJIMAI

Urbanistinė centrai
- Molėtai – regioninio lygmens urbanistinis centras (pagal LRBP - lokalinis urbanistinis centras, 8 kategorijos (papildomoje rijoje))
- Savivaldybės lygmens urbanistinis centras (Alantos mst., Suginių k., Joniškio mst., Giedraičių mst.)

Rekreacijos ir turizmo paslaugų centrai
- Miestai – regioninio lygmens rekreacijos ir turizmo paslaugų centras (Dūkštų mst., Inturkės k., Miručių k., Balninų mst.)
- Savivaldybės lygmens rekreacijos ir turizmo paslaugų centras (Dūkštų mst., Inturkės k., Miručių k., Balninų mst.)
- Siūloma kurortinės teritorijos riba
- Rekreacinės parkas (pagal LRBP sprendinius)

Funkcinė ryšiai
- Nacionalinių lygmenų veikiantys funkciniai ryšiai
- Regioninės lygmenų veikiantys funkciniai ryšiai
- Savivaldybės lygmenų veikiantys funkciniai ryšiai

Urbanizuotų centų 15 min. automobilių pasiekiamumo zonos
- Molėtų
- Suginių
- Alantos
- Giedraičių
- Joniškio

Vilniaus m. 60 min. automobilių pasiekiamumo zona

- Valstybiniai regioniniai parkai

MOLĖTŲ RAJONO SAVIVALDYBĖS KRAŠTOVAIZDŽIO APSAUGA IR VYSTYMAS

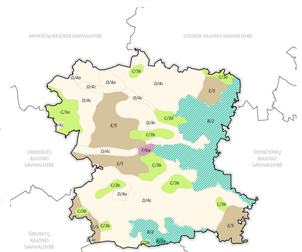

SUTARTINIAI ŽYMĖJIMAI

- Molėtų rajono savivaldybė
- Kitų savivaldybių ribos
- Valstybiniai regioniniai parkai

Planuojamos kraštovaizdžio tvarkymo reglamentavimo strategijos ir kryptys (pagal LRBP):

- A/2a Kraštovaizdžio vertybių konservacinės apsaugos prioritetą užtikrinančių tvarkymo reglamentų formavimo strategija / Ištęstinės konservacinės apsaugos reglamentai
- B/2 Ypatingų konservacinių bei rekreacinę vertę turinčių teritorijų tvarų naudojimą ir vertybių išsaugojimą užtikrinančių tvarkymo reglamentų formavimo strategija / Integruoti konservacinės apsaugos ir rekreacinio naudojimo reglamentai
- C/3a Kraštovaizdžio rekreacinės apkrovos apsaugą ir racionalų naudojimą užtikrinančių tvarkymo reglamentų formavimo strategija / Rekreacinio naudojimo ir funkcinės konversijos reglamentai
- C/7b Kraštovaizdžio rekreacinės apkrovos apsaugą ir racionalų naudojimą užtikrinančių tvarkymo reglamentų formavimo strategija / Intensyvaus rekreacinio naudojimo reglamentai
- D/4a Biopradukcinio naudojimo racionalų ekologinį reguliavimą užtikrinančių tvarkymo reglamentų formavimo strategija / Tausojančio biopradukcinio naudojimo reglamentai
- D/4c Biopradukcinio naudojimo racionalų ekologinį reguliavimą užtikrinančių tvarkymo reglamentų formavimo strategija / Tausojančio biopradukcinio naudojimo reglamentai
- E/5 E. Intensyvaus biopradukcinių naudojimą skatinančių tvarkymo reglamentų formavimo strategija / Intensyvaus biopradukcinio naudojimo reglamentai
- F/6a F. Esamų bei perspektyvinių urbanizacijai skirtų teritorijų tvarkymo reglamentų formavimo strategija / Ekstensyvaus urbanizacijos reglamentai

MOLĖTŲ RAJONO SAVIVALDYBĖS GAMTINIO KARKASO SISTEMOS VYSTYMAS

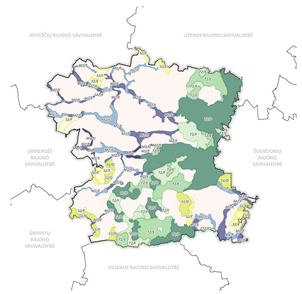

SUTARTINIAI ŽYMĖJIMAI

- Molėtų rajono savivaldybė
- Kitų savivaldybių ribos

M1/2 - gamtinės karkaso indeksas
/1 - gamtinės karkaso kritinių teritorijų tvarkymo tikslas

Gamtinės karkaso indeksai:
M1, M2, M3 - ekologiniai koridorai;
S1, S2 - vietinės stabilizavimo arealai;
T1, T2 - geodeginiai taškajos.

Gamtinės karkaso kritinių teritorijų tvarkymo tikslai:
/1 - Natūralaus kraštovaizdžio poklausio pasikeitimo ir sauguimos kraštovaizdžio ekologinės ir estetinės vertybės;
/2 - Kraštovaizdžio vaizdinio pasikeitimo ir atgaivinimo;
/3 - Ekologinės ir gamtinės kraštovaizdžio vaizdinio atkuriamo ir gerinimo;
/4 - Kraštovaizdžio vizualinio atstatymo, atmetimo, integravimo ir atkūrimas pažeistose urbanizuotose teritorijose.

GK KATEGORIJA

- M1, M2, M3
- S1, S2
- T1, T2

0 1 4

GK TEIRTORIJŲ TVARKYMO KRYPČIŲ TIPAI

SAUGOMŲJŲ TERITORIJŲ EKSPLIKACIJA

KOMPLEKSINIS SAUGOMOS TERITORIJOS
1. REZERVATAI
1.1 Salyno gamtinis rezervatas
2. PARKAI
2.1 Asvejos regioninis parkas
2.2 Labanoro regioninis parkas

NATURA 2000 TERITORIJOS
3. BUVEINŲ APSAUGAI SVARBIOS TERITORIJOS
3.1 Adamiškės pelė
3.2 Aitkūnų ir Dryžėtkių miškai
3.3 Asvejos ežerynas
3.4 Baltosios elnės apylinkės
3.5 Dūkštos ežerynas
3.6 Mažeikio apylinkės
3.7 Vikarauciai miškas
3.8 Virinės upė
4. PAUKŠČIŲ APSAUGAI SVARBIOS TERITORIJOS
4.1 Asvejos ežerynas
4.2 Lukonės gira

KONSERVACINĖS APSAUGOS PRIORITETO TERITORIJOS
5. ŽEMAIŽINIAI
Gamtinai
5.1 Žėsės hidrografinis draustinis
5.2 Baltosios geomorfologinis draustinis
5.3 Dūkštos geomorfologinis draustinis
5.4 Ežerinis ir kūmadugnis draustinis
5.5 Karsto raizės botaninis zoologinis draustinis
5.6 Kertuvių hidrografinis draustinis
5.7 Miručių geomorfologinis draustinis
5.8 Molėtų geomorfologinis draustinis
5.9 Mažėnės botaninis draustinis
5.10 Panaricės geomorfologinis draustinis
5.11 Pušlėšių geomorfologinis draustinis
5.12 Sesuartės hidrografinis draustinis
5.13 Šėrinų hidrografinis draustinis
5.14 Tremtų hidrografinis draustinis
5.15 Urbos hidrografinis draustinis
5.16 Vaidelotos hidrologinis draustinis
5.17 Virinės hidrografinis draustinis
5.18 Žėrynės geologinis draustinis
5.19 Žiemos hidrografinis draustinis

Kompleksiniai
5.20 Antalės kraštovaizdžio draustinis
5.21 Asvejos kraštovaizdžio draustinis
5.22 Balsės kraštovaizdžio draustinis
5.23 Berčio kraštovaizdžio draustinis
5.24 Kamasės kraštovaizdžio draustinis
5.25 Kulionių kraštovaizdžio draustinis
5.26 Lakajo kraštovaizdžio draustinis
5.27 Luokesos kraštovaizdžio draustinis
5.28 Obelytės kraštovaizdžio draustinis
5.29 Žėkytnės kraštovaizdžio draustinis

Kultūriniai
5.30 Dūkštos, ir etnarchitektūrinis draustinis
6. ŽEMAIŽINIAI OBJEKTAI
6. BOTANINIAI
6.1 Alkūnės ąžuolas
6.2 Alkūnės pušis
6.3 Dirkšnonės pušis
6.4 Juodėnėnų ugnė
6.5 Juodėnėnų trikamienė pušis
6.6 Kūmo ąžuolas
6.7 Šaudyklėnės ąžuolas
6.8 Virinės ąžuolas
7. GEOLOGINIAI
7.1 Akmuo Valiuto
7.2 Akmuo Vilkuto
7.3 Aniedžių akmuo
7.4 Lakajo akmuo
7.5 Minėkučių akmuo
8. HIDROGRAFINIAI
8.1 Aisetės pusiasalis
8.2 Aitno pusiasalis

NEKILNOJAMŲJŲ KULTŪROS PAVELDO OBJEKTŲ IR TERITORIJŲ EKSPLIKACIJA

Kodas plane	Unikalus objekto kodas (a.k.) arba	Pilnas pavadinimas	Statusas	Saro kodas	Objekto nekilnojamojo kultūros vn.	Veiklos pagrindinė veiklos
1	16890	Antalės kaimo senosios kapinės	Registruotas		civ.	NAV
2	16891	Alkūnės dvaro sodas	Valstybės saugomas	15938, 18010001	Registruotas	P
3	25404	Alkūnės dvaro sodelio sienos	Valstybės saugomas	15938, 18010001	Registruotas	P
4	25405	Alkūnės dvaro sodelio sienos	Valstybės saugomas	15938,18010001	Registruotas	P
5	25406	Alkūnės dvaro sodelio sienos dvi antrosios kūdros	Valstybės saugomas	15938,18010001	Registruotas	P
6	25407	Alkūnės dvaro sodelio sienos dvi antrosios kūdros	Valstybės saugomas	15938,18010001	Registruotas	P
7	25408	Alkūnės dvaro sodelio sienos dvi antrosios kūdros	Valstybės saugomas	15938,18010001	Registruotas	P
8	25409	Alkūnės dvaro sodelio sienos dvi antrosios kūdros	Valstybės saugomas	15938,18010001	Registruotas	P
9	25410	Alkūnės dvaro sodelio sienos dvi antrosios kūdros	Valstybės saugomas	15938,18010001	Registruotas	P
10	25411	Alkūnės dvaro sodelio sienos dvi antrosios kūdros	Valstybės saugomas	15938,18010001	Registruotas	P
11	25412	Alkūnės dvaro sodelio sienos dvi antrosios kūdros	Valstybės saugomas	15938,18010001	Registruotas	P
12	25413	Alkūnės dvaro sodelio sienos dvi antrosios kūdros	Valstybės saugomas	15938,18010001	Registruotas	P
13	25414	Alkūnės dvaro sodelio sienos dvi antrosios kūdros	Valstybės saugomas	15938,18010001	Registruotas	P
14	25415	Alkūnės dvaro sodelio sienos dvi antrosios kūdros	Valstybės saugomas	15938,18010001	Registruotas	P
15	25416	Alkūnės dvaro sodelio sienos dvi antrosios kūdros	Valstybės saugomas	15938,18010001	Registruotas	P
16	25417	Alkūnės dvaro sodelio sienos dvi antrosios kūdros	Valstybės saugomas	15938,18010001	Registruotas	P
17	25418	Alkūnės dvaro sodelio sienos dvi antrosios kūdros	Valstybės saugomas	15938,18010001	Registruotas	P
18	25419	Alkūnės dvaro sodelio sienos dvi antrosios kūdros	Valstybės saugomas	15938,18010001	Registruotas	P
19	25420	Alkūnės dvaro sodelio sienos dvi antrosios kūdros	Valstybės saugomas	15938,18010001	Registruotas	P
20	25421	Alkūnės dvaro sodelio sienos dvi antrosios kūdros	Valstybės saugomas	15938,18010001	Registruotas	P
21	25422	Alkūnės dvaro sodelio sienos dvi antrosios kūdros	Valstybės saugomas	15938,18010001	Registruotas	P
22	25423	Alkūnės dvaro sodelio sienos dvi antrosios kūdros	Valstybės saugomas	15938,18010001	Registruotas	P
23	25424	Alkūnės dvaro sodelio sienos dvi antrosios kūdros	Valstybės saugomas	15938,18010001	Registruotas	P
24	25425	Alkūnės dvaro sodelio sienos dvi antrosios kūdros	Valstybės saugomas	15938,18010001	Registruotas	P
25	25426	Alkūnės dvaro sodelio sienos dvi antrosios kūdros	Valstybės saugomas	15938,18010001	Registruotas	P
26	25427	Alkūnės dvaro sodelio sienos dvi antrosios kūdros	Valstybės saugomas	15938,18010001	Registruotas	P
27	25428	Alkūnės dvaro sodelio sienos dvi antrosios kūdros	Valstybės saugomas	15938,18010001	Registruotas	P
28	25429	Alkūnės dvaro sodelio sienos dvi antrosios kūdros	Valstybės saugomas	15938,18010001	Registruotas	P
29	25430	Alkūnės dvaro sodelio sienos dvi antrosios kūdros	Valstybės saugomas	15938,18010001	Registruotas	P
30	25431	Alkūnės dvaro sodelio sienos dvi antrosios kūdros	Valstybės saugomas	15938,18010001	Registruotas	P
31	25432	Alkūnės dvaro sodelio sienos dvi antrosios kūdros	Valstybės saugomas	15938,18010001	Registruotas	P
32	25433	Alkūnės dvaro sodelio sienos dvi antrosios kūdros	Valstybės saugomas	15938,18010001	Registruotas	P
33	25434	Alkūnės dvaro sodelio sienos dvi antrosios kūdros	Valstybės saugomas	15938,18010001	Registruotas	P
34	25435	Alkūnės dvaro sodelio sienos dvi antrosios kūdros	Valstybės saugomas	15938,18010001	Registruotas	P
35	25436	Alkūnės dvaro sodelio sienos dvi antrosios kūdros	Valstybės saugomas	15938,18010001	Registruotas	P
36	25437	Alkūnės dvaro sodelio sienos dvi antrosios kūdros	Valstybės saugomas	15938,18010001	Registruotas	P
37	25438	Alkūnės dvaro sodelio sienos dvi antrosios kūdros	Valstybės saugomas	15938,18010001	Registruotas	P
38	25439	Alkūnės dvaro sodelio sienos dvi antrosios kūdros	Valstybės saugomas	15938,18010001	Registruotas	P
39	25440	Alkūnės dvaro sodelio sienos dvi antrosios kūdros	Valstybės saugomas	15938,18010001	Registruotas	P
40	25441	Alkūnės dvaro sodelio sienos dvi antrosios kūdros	Valstybės saugomas	15938,18010001	Registruotas	P
41	25442	Alkūnės dvaro sodelio sienos dvi antrosios kūdros	Valstybės saugomas	15938,18010001	Registruotas	P
42	25443	Alkūnės dvaro sodelio sienos dvi antrosios kūdros	Valstybės saugomas	15938,18010001	Registruotas	P
43	25444	Alkūnės dvaro sodelio sienos dvi antrosios kūdros	Valstybės saugomas	15938,18010001	Registruotas	P
44	25445	Alkūnės dvaro sodelio sienos dvi antrosios kūdros	Valstybės saugomas	15938,18010001	Registruotas	P
45	25446	Alkūnės dvaro sodelio sienos dvi antrosios kūdros	Valstybės saugomas	15938,18010001	Registruotas	P
46	25447	Alkūnės dvaro sodelio sienos dvi antrosios kūdros	Valstybės saugomas	15938,18010001	Registruotas	P
47	25448	Alkūnės dvaro sodelio sienos dvi antrosios kūdros	Valstybės saugomas	15938,18010001	Registruotas	P
48	25449	Alkūnės dvaro sodelio sienos dvi antrosios kūdros	Valstybės saugomas	15938,18010001	Registruotas	P
49	25450	Alkūnės dvaro sodelio sienos dvi antrosios kūdros	Valstybės saugomas	15938,18010001	Registruotas	P
50	25451	Alkūnės dvaro sodelio sienos dvi antrosios kūdros	Valstybės saugomas	15938,18010001	Registruotas	P
51	25452	Alkūnės dvaro sodelio sienos dvi antrosios kūdros	Valstybės saugomas	15938,18010001	Registruotas	P
52	25453	Alkūnės dvaro sodelio sienos dvi antrosios kūdros	Valstybės saugomas	15938,18010001	Registruotas	P
53	25454	Alkūnės dvaro sodelio sienos dvi antrosios kūdros	Valstybės saugomas	15938,18010001	Registruotas	P
54	25455	Alkūnės dvaro sodelio sienos dvi antrosios kūdros	Valstybės saugomas	15938,18010001	Registruotas	P
55	25456	Alkūnės dvaro sodelio sienos dvi antrosios kūdros	Valstybės saugomas	15938,18010001	Registruotas	P
56	25457	Alkūnės dvaro sodelio sienos dvi antrosios kūdros	Valstybės saugomas	15938,18010001	Registruotas	P
57	25458	Alkūnės dvaro sodelio sienos dvi antrosios kūdros	Valstybės saugomas	15938,18010001	Registruotas	P
58	25459	Alkūnės dvaro sodelio sienos dvi antrosios kūdros	Valstybės saugomas	15938,18010001	Registruotas	P
59	25460	Alkūnės dvaro sodelio sienos dvi antrosios kūdros	Valstybės saugomas	15938,18010001	Registruotas	P
60	25461	Alkūnės dvaro sodelio sienos dvi antrosios kūdros	Valstybės saugomas	15938,18010001	Registruotas	P
61	25462	Alkūnės dvaro sodelio sienos dvi antrosios kūdros	Valstybės saugomas	15938,18010001	Registruotas	P
62	25463	Alkūnės dvaro sodelio sienos dvi antrosios kūdros	Valstybės saugomas	15938,18010001	Registruotas	P
63	25464	Alkūnės dvaro sodelio sienos dvi antrosios kūdros	Valstybės saugomas	15938,18010001	Registruotas	P
64	25465	Alkūnės dvaro sodelio sienos dvi antrosios kūdros	Valstybės saugomas	15938,18010001	Registruotas	P
65	25466	Alkūnės dvaro sodelio sienos dvi antrosios kūdros	Valstybės saugomas	15938,18010001	Registruotas	P
66	25467	Alkūnės dvaro sodelio sienos dvi antrosios kūdros	Valstybės saugomas	15938,18010001	Registruotas	P
67	25468	Alkūnės dvaro sodelio sienos dvi antrosios kūdros	Valstybės saugomas	15938,18010001	Registruotas	P
68	25469	Alkūnės dvaro sodelio sienos dvi antrosios kūdros	Valstybės saugomas	15938,18010001	Registruotas	P
69	25470	Alkūnės dvaro sodelio sienos dvi antrosios kūdros	Valstybės saugomas	15938,18010001	Registruotas	P
70	25471	Alkūnės dvaro sodelio sienos dvi antrosios kūdros	Valstybės saugomas	15938,18010001	Registruotas	P
71	25472	Alkūnės dvaro sodelio sienos dvi antrosios kūdros	Valstybės saugomas	15938,18010001	Registruotas	P
72	25473	Alkūnės dvaro sodelio sienos dvi antrosios kūdros	Valstybės saugomas	15938,18010001	Registruotas	P
73	25474	Alkūnės dvaro sodelio sienos dvi antrosios kūdros	Valstybės saugomas	15938,18010001	Registruotas	P
74	25475	Alkūnės dvaro sodelio sienos dvi antrosios kūdros	Valstybės saugomas	15938,18010001	Registruotas	P
75	25476	Alkūnės dvaro sodelio sienos dvi antrosios kūdros	Valstybės saugomas	15938,18010001	Registruotas	P
76	25477	Alkūnės dvaro sodelio sienos dvi antrosios kūdros	Valstybės saugomas	15938,18010001	Registruotas	P
77	25478	Alkūnės dvaro sodelio sienos dvi antrosios kūdros	Valstybės saugomas	15938,18010001	Registruotas	P
78	25479	Alkūnės dvaro sodelio sienos dvi antrosios kūdros	Valstybės saugomas	15938,18010001	Registruotas	P
79	25480	Alkūnės dvaro sodelio sienos dvi antrosios kūdros	Valstybės saugomas	15938,18010001	Registruotas	P
80	25481	Alkūnės dvaro sodelio sienos dvi antrosios kūdros	Valstybės saugomas	15938,18010001	Registruotas	P
81	25482	Alkūnės dvaro sodelio sienos dvi antrosios kūdros	Valstybės saugomas	15938,18010001	Registruotas	P
82	25483	Alkūnės dvaro sodelio sienos dvi antrosios kūdros	Valstybės saugomas	15938,18010001	Registruotas	P
83	25484	Alkūnės dvaro sodelio sienos dvi antrosios kūdros	Valstybės saugomas	15938,18010001	Registruotas	P
84	25485	Alkūnės dvaro sodelio sienos dvi antrosios kūdros	Valstybės saugomas	15938,18010001	Registruotas	P
85	25486	Alkūnės dvaro sodelio sienos dvi antrosios kūdros	Valstybės saugomas	15938,18010001	Registruotas	P
86	25487	Alkūnės dvaro sodelio sienos dvi antrosios kūdros	Valstybės saugomas	15938,18010001	Registruotas	P
87	25488	Alkūnės dvaro sodelio sienos dvi antrosios kūdros	Valstybės saugomas	15938,18010001	Registruotas	P
88	25489	Alkūnės dvaro sodelio sienos dvi antrosios kūdros	Valstybės saugomas	15938,18010001	Registruotas	P
89	25490	Alkūnės dvaro sodelio sienos dvi antrosios kūdros	Valstybės saugomas	15938,18010001	Registruotas	P
90	25491	Alkūnės dvaro sodelio sienos dvi antrosios kūdros	Valstybės saugomas	15938,18010001	Registruotas	P
91	25492	Alkūnės dvaro sodelio sienos dvi antrosios kūdros	Valstybės saugomas	15938,18010001	Registruotas	P
92	25493	Alkūnės dvaro sodelio sienos dvi antrosios kūdros	Valstybės saugomas	15938,18010001	Registruotas	P
93	25494	Alkūnės dvaro sodelio sienos dvi antrosios kūdros	Valstybės saugomas	15938,18010001	Registruotas	P
94	25495	Alkūnės dvaro sodelio sienos dvi antrosios kūdros	Valstybės saugomas	15938,18010001	Registruotas	P
95	25496	Alkūnės dvaro sodelio sienos dvi antrosios kūdros	Valstybės saugomas	15938,18010001	Registruotas	P
96	25497	Alkūnės dvaro sodelio sienos dvi antrosios kūdros	Valstybės saugomas	15938,18010001	Registruotas	P
97	25498	Alkūnės dvaro sodelio sienos dvi antrosios kūdros	Valstybės saugomas	15938,18010001	Registruotas	P
98	25499	Alkūnės dvaro sodelio sienos dvi antrosios kūdros	Valstybės saugomas	15938,18010001	Registruotas	P
99	25500	Alkūnės dvaro sodelio sienos dvi antrosios kūdros	Valstybės saugomas	15938,18010001	Registruotas	P
100	25501	Alkūnės dvaro sodelio sienos dvi antrosios kūdros	Valstybės saugomas	15938,18010001	Registruotas	P
101	25502	Alkūnės dvaro sodelio sienos dvi antrosios kūdros	Valstybės saugomas	15938,18010001	Registruotas	P
102	25503	Alkūnės dvaro sodelio sienos dvi antrosios kūdros	Valstybės saugomas	15938,18010001	Registruotas	P
103	25504	Alkūnės dvaro sodelio sienos dvi antrosios kūdros	Valstybės saugomas	15938,18010001	Registruotas	P
104	25505	Alkūnės dvaro sodelio sienos dvi antrosios kūdros	Valstybės saugomas	15938,18